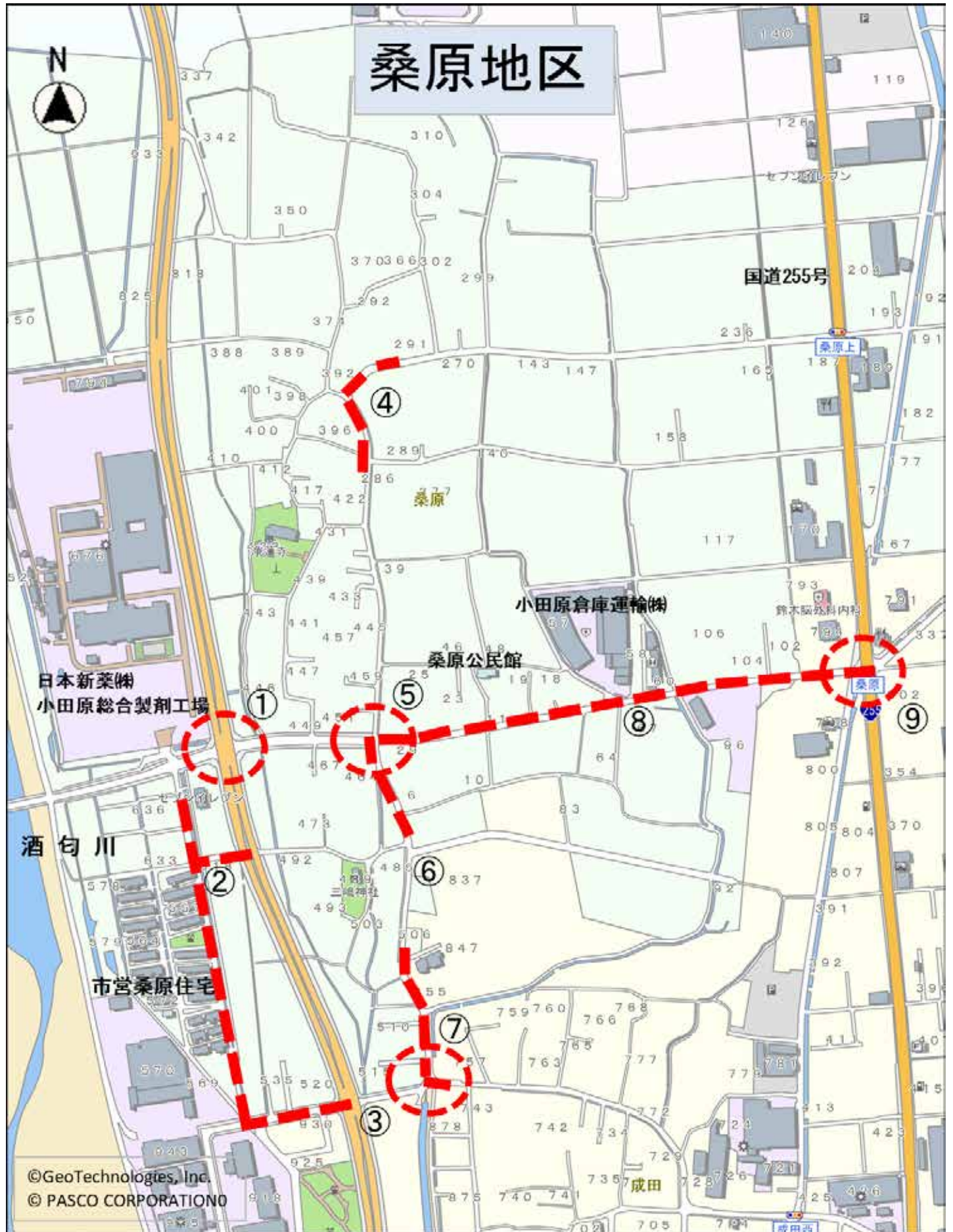


令和4年度
地域の危険箇所
(桑原・成田・飯泉)の調査結果

桑原地区	2・3ページ
成田地区	4・5ページ
飯泉地区	6・7ページ
メンバー紹介	8ページ
あとがき	8ページ

豊川地域コミュニティ運営協議会第3分科会（文化歴史・教育）

令和5年3月発行



桑原地区は、国道や県道の大きな交差点があり、交通量も多いため、道路を横断する時は車に注意してください。また、歩道が整備されていない道路があるため、交通安全意識を持ちましょう。



★桑原住宅入口交差点
大きな交差点です。右・左折の車に注意し、横断歩道を渡りましょう。



★市営桑原住宅東側道路
県道を迂回する車両が入ってきます。自転車、歩行者は注意してください。



★桑原住宅南交差点
交差点が広く、高齢の方等が渡れない場合があります。また、右・左折の車があります。注意して渡りましょう。



**★見通しの悪いT字路
(桑原395番地先)**
見通しが悪いので左右を確認して通行しましょう。
また、歩道が途切れているので車両に注意して通行しましょう。



**★桑原西交差点から
三嶋神社入口まで**
右折車が多く、歩道が未整備のため、歩行者、自転車は注意して通行しましょう。



**★市道0062
(桑原506番地先)**
歩道が未整備のため、歩行者、自転車は注意して通行しましょう。



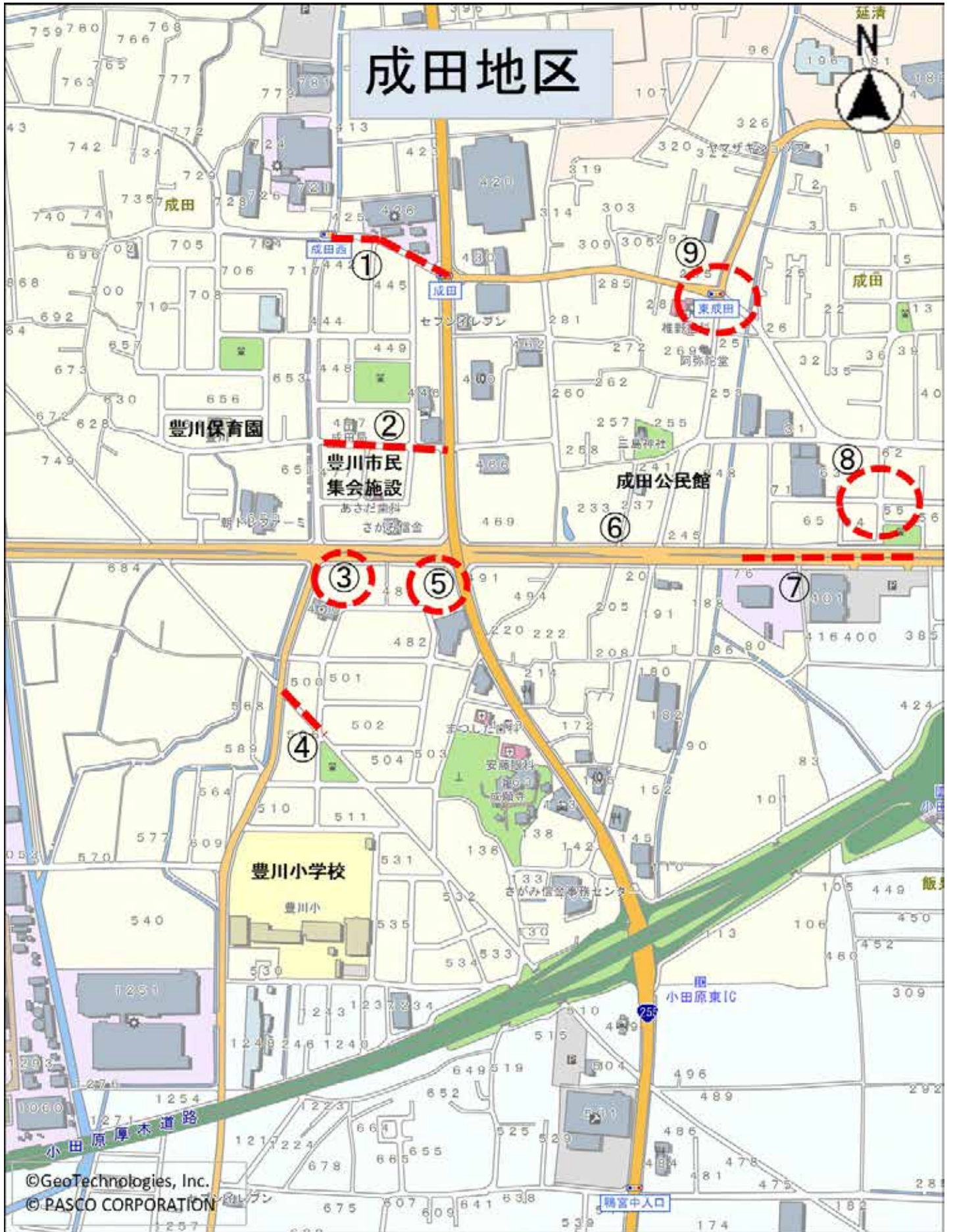
**★市道0062交差点
(桑原510番地先)**
歩行者、自転車の動線が一方方向しか誘導されないため、横断する人は注意して通行しましょう。



**★桑原西交差点から国道
255号桑原入口交差点
まで**
歩道が狭く段差があるため、注意して通行しましょう。



**★国道255号
桑原入口交差点**
交差点は五差路のため、車から見落とされがちです。歩行者、自転車は注意して渡りましょう。



成田地区は国道と4車線の大きな県道があり、便利になった分、危険な箇所が増えていきます。特に合流地点等で見えにくい箇所があるため気を付けましょう。

1



歩道がないことと、先が見えにくい道になってますので、自転車と歩行者は注意しましょう。

2



国道から侵入してくると郵便局の先より道が「くの字」になりますので注意しましょう。

3



駐車場の入口のため、車の出入りがありますので、注意しましょう。

4



鋭角に交差する道のため、見通しが悪いので注意確認しましょう。

5



店舗出入口のため、車の出入りがありますので注意しましょう。

6



住宅の壁がブラインドのようになり見通しが悪いので、徐行などして注意しましょう。

7



バイク用品店周辺はバイクの交通量が多いので注意しましょう。
※写真は歩道を走る違反バイク

8



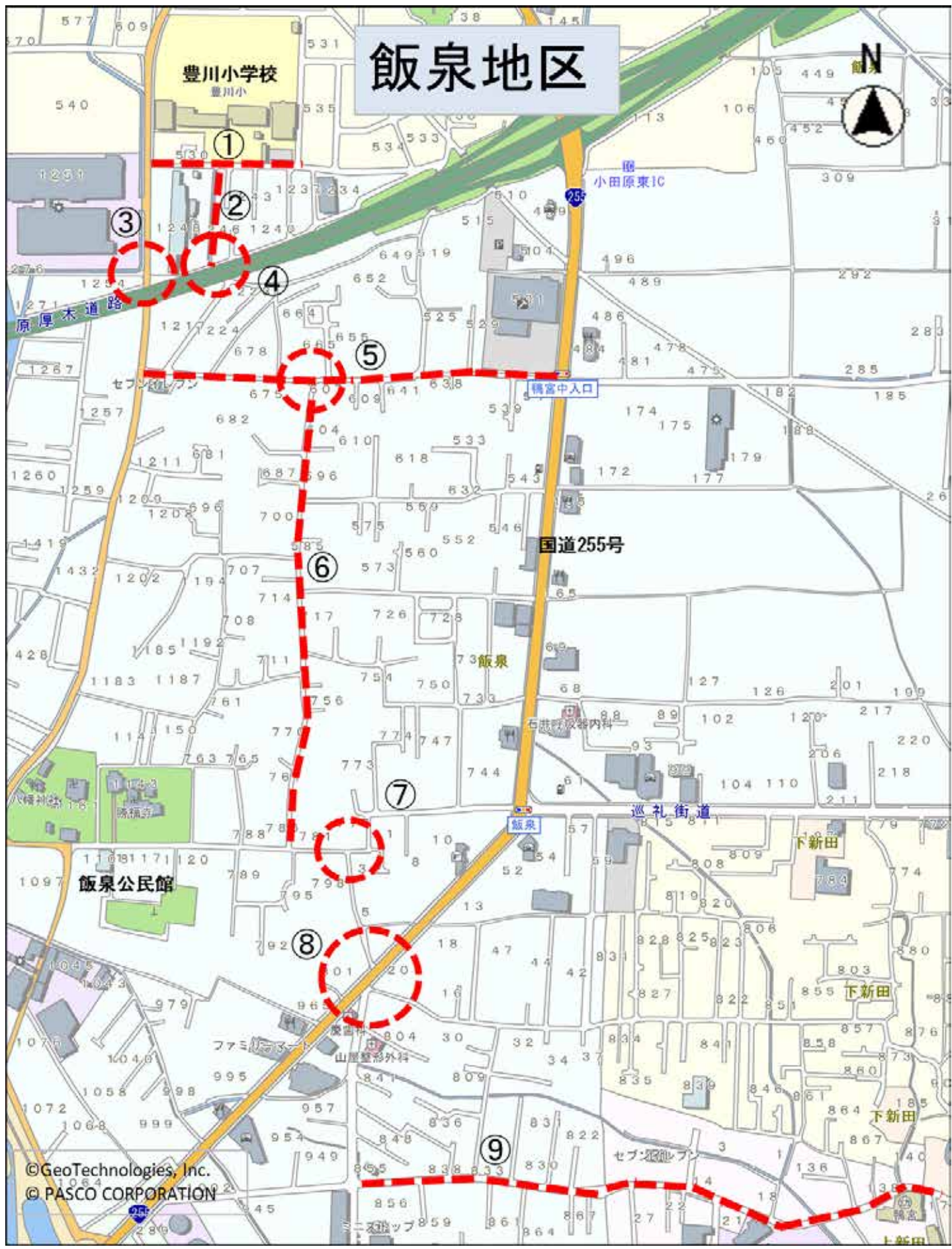
見通しが悪い（四方が壁）上に、車がスピードを出してきますので注意しましょう。

9



歩行者用の信号機がないことと、右左折の際に見通しが悪いので注意しましょう。

飯泉地区



©GeoTechnologies, Inc.
© PASCO CORPORATION

飯泉地区は、田んぼの畦道を広げたほどの狭い道が多い地域ですが、国道や県道への抜け道として利用する車や住宅の建設などにより交通量が増加しているため注意して通行しましょう。



1

★豊川小学校南側の道路
スピードを出す車があるので、道路のはしを広がらずに歩きましょう。



2

★川沿いの細い道路
道路の南側と北側はT字路になっているため、左右の安全確認を行い、飛び出すことのないよう注意しましょう。



3

★県道711号(小田原松田)の横断歩道(小田原厚木道路北側)
信号機のない横断歩道です。直線でスピードを出す車が多いので、必ず左右の安全確認を行い、横断歩道を渡りましょう。



4

★小田原厚木道路高架下見通しの悪い交差点
小田原厚木道路の高架下で道幅の狭い交差点です。安全を確認して通行しましょう。



5

★国道255号と県道711号(小田原松田)をつなぐ道路
車の抜け道になっています。道が狭く、車のすれちがいできないので、譲り合いの気持ちを持って安全に通行しましょう。歩行者は車に注意しましょう。



6

★見通しの悪い路地がいくつもつながる長い道路
国道255号につながる路地の見通しが悪く、路地からの車や自転車に気がつかない可能性があります。常に安全を意識して通行しましょう。



7

★交通量の多い細いT字路
見通しの悪いT字路です。車は必ず一時停止し、安全を確認しましょう。歩行者も安全を確認して通行しましょう。



8

★国道255号線の横断歩道
変則五差路です。信号機が青色でも必ず安全を確認して横断歩道を渡りましょう。



9

★飯泉橋と鴨宮駅方面をつなぐ道路
信号機のない交通量の多い道路です。歩行者も運転手も安全を意識して通行しましょう。



後列左端から（敬称略）

小松 秀樹 山口登志夫 澤地 光春 栢本 尚之
加藤 昌治 古谷 俊之 永山 健治

前列左端から（敬称略）

加藤 純一 桑原 光 井上 智子 ○奥津隆宏 副分科会長
◎大川晋作 分科会長 椎野久美子 池田 直美

左上 左端から

石井 昇 細羽 英昭

あしがき

令和4年度、豊川地域コミュニティ運営協議会第3分科会では「交通安全」を教育の視点でとらえ、交通安全対策を自らのこととして考えてもらうためのツールができればと考えて分科会活動に取り組みました。

分科会では、桑原、成田、飯泉の地域ごとに危険箇所をピックアップする調査から始め、調査結果をまとめることとし、協議を重ね、危険箇所マップと注意事項を記した冊子を作成しました。

本冊子は、豊川地域内のすべての危険箇所を網羅したものではありませんが、冊子をご覧いただき、改めて、日ごろの生活の中で交通安全を意識していただく契機になれば幸いです。

今後、豊川地域コミュニティ運営協議会第3分科会では、今回取り上げられなかった題材（自転車の安全など）に取り組んでいければと考えていますので、皆様のご理解とご協力をよろしくお願い致します。